




22. apakšstacija (TP-046)Kooperatīva iela 18b Kadastra nr. 0100 080 0023

—	Zemesgabala teritorija	955 m ²
—	Apbūve	160,2 m ²
	Brīvā teritorija	794,8 m ²

	Zālājs	344,8 m ²
	Asfalta/bruģa segums	450 m ²
	Ielas teritorija	103 m ²

M 1:500

